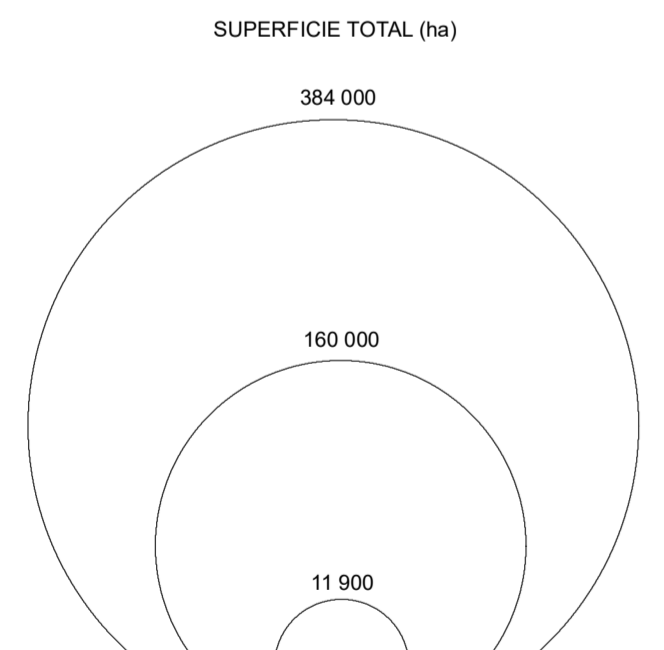
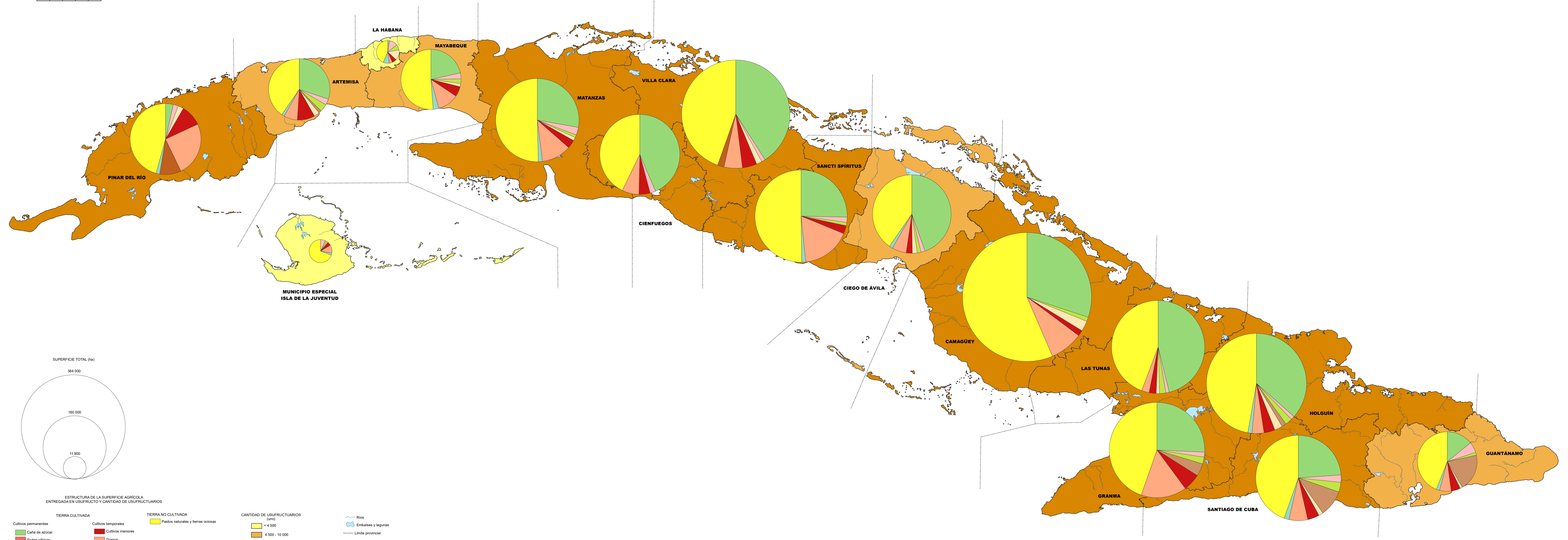
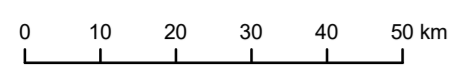


ESTRUCTURA DE LA SUPERFICIE AGRÍCOLA ENTREGADA EN USUFRUCTO



ESTRUCTURA DE LA SUPERFICIE AGRÍCOLA ENTREGADA EN USUFRUCTO Y CANTIDAD DE USUFRUCTUARIOS

TIERRA CULTIVADA		TIERRA NO CULTIVADA	CANTIDAD DE USUFRUCTUARIOS (uno)	Ríos
Cultivos permanentes	Cultivos temporales	Pastos naturales y tierras ociosas	< 4 500	Embalses y lagunas
Caña de azúcar	Cultivos menores		4 500 - 10 000	Límite provincial
Frutas cítricas	Granos		10 000 - 21 200	CIEFUEGOS Nombre de la provincia
Frutas no cítricas	Tabaco			
Plátanos	Hortalizas			
Café y Cacao				
Pastos cultivados				