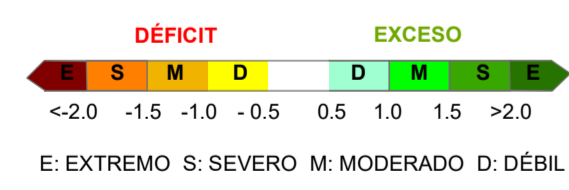
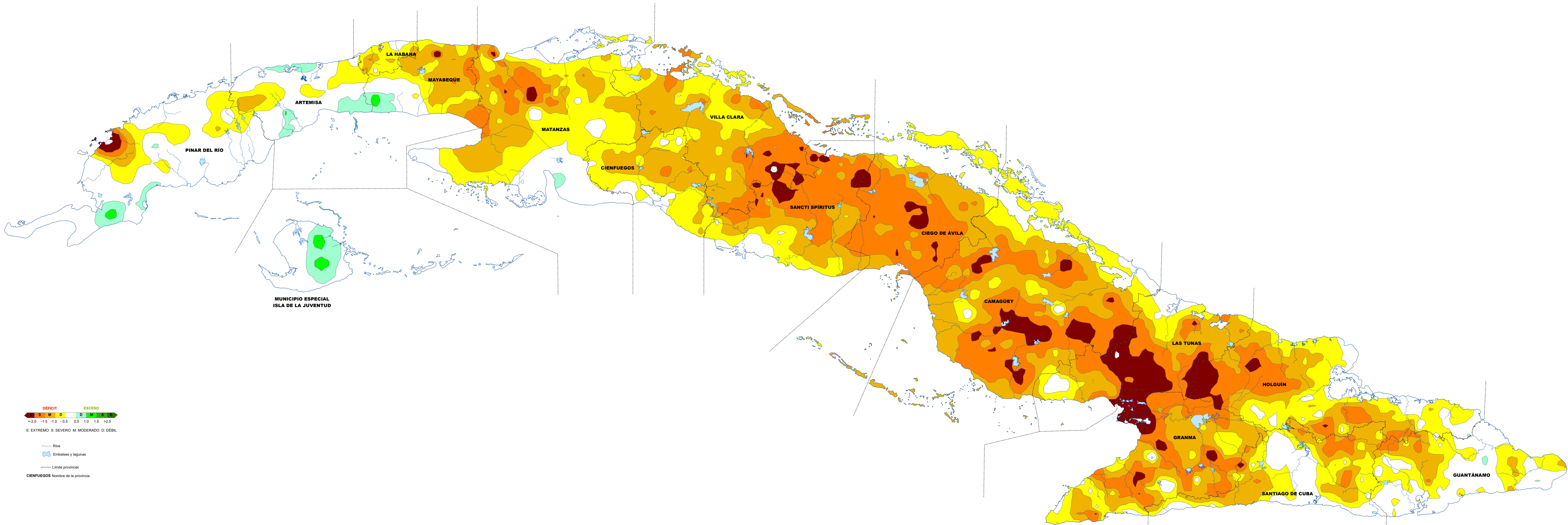
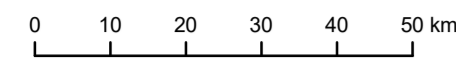


**ÍNDICE DE PRECIPITACIÓN ESTANDARIZADA (SPI)
PERÍODO LLUVIOSO (MAYO-OCTUBRE 2004)**



E: EXTREMO S: SEVERO M: MODERADO D: DÉBIL

— Ríos
 Embalses y lagunas
 --- Límite provincial
 CIENFUEGOS Nombre de la provincia